


Carte des randonnées pédestres - Hiking map

Commune de Tuchan
District of Tuchan



Accès en navette jusqu'au sommet du Mont Tauch (pour randonneurs et parapentistes)

*Access to the top of Mont Tauch with shuttle
(for hikers and paragliders)*

Du 1^{er} Juillet au 31 Aout: tous les jours à 9h, 11h
et 16h.

En Juin et Septembre: tous les samedi et
dimanche à 9h, 11h et 16h.

2€ / personne sur réservations au Point Info
tourisme (Chapelle des Anges, centre du village)
en Juillet et Aout, ou en mairie en Juin et
Septembre.

Infos et réservations au standard de la mairie de
Tuchan: **04.68.45.51.00.**

*In July and August, every day at 9am, 11am and
4pm. In June and September, every Saturday and
Sunday at 9am, 11am and 4pm.*

*2€ per person, information and reservation in town
hall of Tuchan: +33.4.68.45.51.00.*

Recommandations

Protégez vous du soleil et emportez de l'eau.
Chaussures fermées pour tous obligatoires.
Ne fumez pas, les incendies sont nombreux et
catastrophiques dans notre région. En aucun cas
n'allumez de feu. Ne jetez pas vos déchets dans la
nature.

*Bring protection from the sun and bring water.
Walking shoes are mandatory.*

*NO FIRES! Don't smoke or set fires, they are
catastrophic in our region.*

Don't leave waste in nature.



Météo France: 32 50

Numéros d'urgences:

SAMU: 15 POMPIERS: 18 ou 112



Contact

Mairie de Tuchan
2 bis place de la République
11350 Tuchan

04.68.45.51.00 - mairie@tuchan.fr



Mai 2021

1 Aguilar 360° 1h – Facile/Easy – 2,7 kms

Découvrez le Château médiéval d'Aguilar
sous toutes ses coutures grâce à ce sentier
familial! Départ depuis le parking du
château d'Aguilar, suivez le balisage spécial!

*Discover Aguilar Castle from every vantage
with this family track! Starting from the
castle's carpark, follow the 360° signposts.
Don't miss this wonderful experience!*



2 Crête de Tauch 3h – Difficile/Hard – 8 kms

Au départ du haut du Mont Tauch, profitez
d'un panorama époustouflant sur les
Hautes Corbières jusqu'au littoral et la
chaîne des Pyrénées grâce à ce sentier tout
en descente. Attention, quelques endroits
relativement difficiles sont au programme.

*Starting from the top of Mont Tauch, enjoy
the breathtaking panorama with this
steeply descending trail. Be careful, some
parts are quite dangerous.*

3 Puy de Lagardie 2h30 – Facile/Easy – 6,5 kms

Cette boucle au départ des Caves du Mont
Tauch (panneau PNR, direction Paziols) et à
l'arrivée de l'esplanade du village vous offre une
multitude de jolis petits chemins pour explorer
les environs. Un balade nature à ne pas
manquer!

*This loop starting from the Mont Tauch winery
(PNR sign, way to Paziols) and at destination of
the village offers several beautiful tracks to
explore surrounding area. Don't miss this
wonderful nature walk!*

4 Tauch découverte 5h – Moyen/Medium – 13 kms

Ce sentier empruntant une partie du GR36 vous
fera découvrir une expérience inoubliable au
contact de la nature sauvage... Dénivelé global
négatif de 700m. Départ du haut du Mont Tauch.
Attention: descente difficile sur 30m au km4.
Possibilité de picnic sur le chemin à Faste (km8).

*Let's discover a natural and unforgettable
experience with this path using part of GR36.
Overall descent of 700m. Start from the top of
Mont Tauch. Be careful: difficult descent on 30m
at km4. Picnic area at Faste chapel (km8).*

5 Boucle de Faste 2h30 – Moyen/Medium – 6kms

Un sentier pleine nature au départ de la
route de Ségure, qui rejoint la chapelle
Notre Dame de Faste, agrémenté d'une
montée sportive et d'une descente
idyllique!

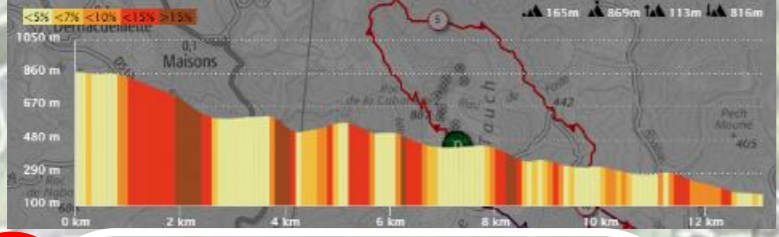
*A track through the countryside starting
from the Segure way, linking with Notre
Dame de Faste chapel, offering an athletic
ascent and an idyllic descent!*

Deux sentiers supplémentaires existent afin
de rejoindre le sentier Château d'Aguilar 360°
(départ de la piscine municipale) et la boucle
de Faste (départ des Caves du Mont Tauch,
direction le Mont Tauch) à pied depuis le
village de Tuchan. Suivre le balisage jaune.

*Two others pedestrian connexions can bring
you to the Aguilar castle 360° path (start
from the municipal swimming pool) and
Boucle de Faste path (starting from the Mont
Tauch winery, way to Mont Tauch). Follow
the yellow marks.*

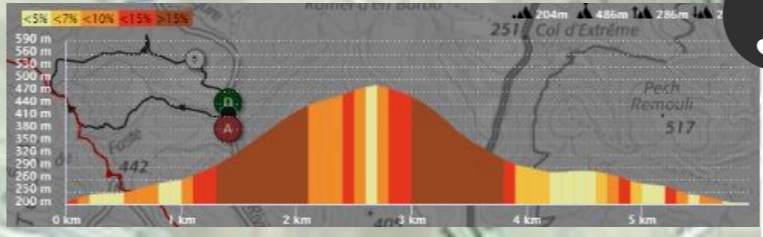
4 Tauch Découverte

Distance: 13 kms
Temps: 5h environ
Difficulté: Moyen
Départ: haut de Tauch
Balisage: jaune



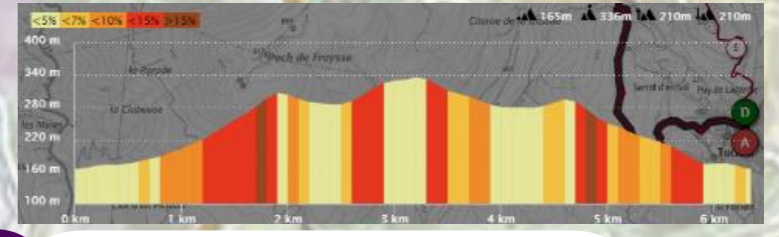
5 Boucle de Faste

Distance: 6 kms
Temps: 2h30 environ
Difficulté: Moyen
Départ: route de Ségure
Balisage: jaune



3 Puy de Lagardie

Distance: 6,5 kms
Temps: 2h30 environ
Difficulté: Facile
Départ: village Tuchan
Balisage: jaune



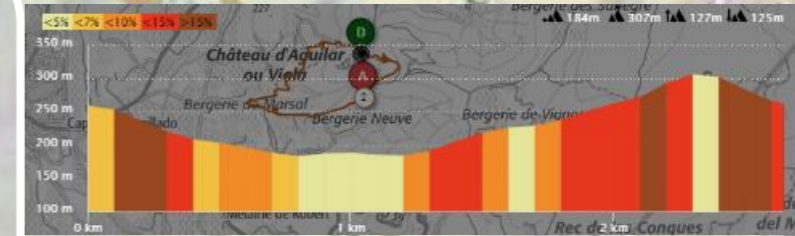
2 Crête de Tauch

Distance: 8 kms
Temps: 3h environ
Difficulté: Difficile
Départ: haut de Tauch
Balisage: jaune



1 Aguilar 360°

Distance: 2,7 kms
Temps: 1h environ
Difficulté: Facile
Départ: parking Château
Balisage: spécial 360°



PR

Bonne direction	
Tourner à gauche	
Tourner à droite	
Mauvaise direction	X

